









- Area**
- A Sahyoe
  - B Edacho
  - C Kelly Lake
  - D Dodo Canyon
  - E Tuklut Nogait
  - F Maunoir Dome
  - G Gwich'in Territorial Park
  - H Ddhah zhit han, Eneekai han, Chii gwaazarai
  - I Dachan dha'aii njik/Vitreekwaa viteetshik
  - J Khaii luk, Nagwichoonyjik/ Dachan choo gehnjik
  - K Tsiighnjik
  - L Ts'udeniline Tu'eyeta
  - M North shore heritage area
  - N Johnny Hoe Fishery
  - O Bear Rock
  - P Red Dog Mountain
  - Q Bégádeh
  - R\* Palmer Lake
  - S\* Mountain River
  - T\* Headwaters and Backbone Range
  - U\* Keele River
  - V\* Raven's Throat and Redstone Rivers
  - W\* Whitefish River
- \* As named in the Draft Sahtu Land Use Plan

Outer Boundary of the Call / périmètre de la demande de désignations

-  Exploration Licence / permis de prospection
  -  Significant Discovery Licence / attestation de découverte importante
  -  Production Licence / licence de production
  -  Provisionally excluded / secteurs exclus à titre provisoire [F, H, I, J, K, M, N, O, P, R, S, T, U, V, W]
  -  Excluded (Interim and/or permanent Withdrawal) / Exclu (retrait provisoire et/ou définitif) [A, B, C, D, E, G, L, Q]
  -  Surface and subsurface owners are First Nations / les Premières Nations sont propriétaires du sous-sol
  -  Surface owners are First Nations / les Premières Nations sont propriétaires sauf pour le sous-sol
  -  Area subject to specific environmental considerations / Région sujette à des considérations d'ordre environnemental.
- Note: map for illustrative purposes only. Nota: carte présentée comme aidevisuelle seulement.

