








-  Outer boundary of the call / périmètre de la demande de désignations
-  Line of Delimitation / Ligne de démarcation
-  Line A. see Call for Nominations / Ligne A. voir Demande de désignations
- Licences within this area subject to work prohibition (refer to call documents)
 Les licences et permis de cette aire sont sujets à une interdiction de poursuivre les travaux (veuillez vous référer aux documents de la Demande de désignations)
-  Pipelines / pipeline
-  Withdrawal Order PC2010-219 - land available for nomination / Décret d'inaliénabilité C.P. 2010-219- terres disponibles pour la désignation
-  Inuvialuit 7(1)(b) Land (surface only) / Terres des Inuvialuit 7(1)(b) (surface seulement)
-  Migratory Bird Sanctuary / Refuge d'oiseaux migrateurs

The Petroleum and Environmental Management Tool (PEMT) at www.aadnc-aandc.gc.ca/eng/1100100036087 may be consulted for information on environmental sensitivities. L'outil de gestion de l'environnement et des ressources pétrolières (OGERP) (www.aadnc-aandc.gc.ca/fra/1100100036087) peut être consulté pour de l'information sur les sensibilités environnementales.

- Areas not available / Régions non disponibles**
-  Existing Oil & Gas Rights / Droits pétroliers actuels
 -  Inuvialuit 7(1)(a) Land (surface & subsurface) / Terres des Inuvialuit 7(1)(a) (surface et sous-sol)
 -  Other / autre
 -  Kendall Island Migratory Bird Sanctuary / Refuge d'oiseaux migrateurs de l'île Kendall
 -  National & Territorial Parks / Parcs nationaux et territoriaux
 -  Marine Protected Area (Tarium Niryutait) / Zone de protection marine (Tarium Niryutait)

Digital files are available for download at www.aadnc-aandc.gc.ca/eng/1376943527514
 Des fichiers numériques sont disponibles pour téléchargement à www.aadnc-aandc.gc.ca/fra/1376943527514